

# RÉPUBLIQUE POPULAIRE DÉMOCRATIQUE DE CORÉE

PHOENIX  
VOYAGES



Préparé par  
PHOENIX VOYAGES

PRÉSENTATION PAYS

# NOS DESTINATIONS



1999

PHOENIX VOYAGES A  
CÉLÉBRÉ 20 ANS  
D'EXCELLENCE

VIETNAM



CAMBODGE



LAOS



MYANMAR



CORÉES



THAÏLANDE





RÉPUBLIQUE POPULAIRE  
DÉMOCRATIQUE DE  
CORÉE

---

## La dernière frontière



# RÉPUBLIQUE POPULAIRE DÉMOCRATIQUE DE CORÉE

## Informations



**24 millions**  
Population  
Coréenne  
homogène



Langue Officielle: Coréen



Aéroports Principaux

Pyongyang (FNJ)



Superficie: 120,540 km<sup>2</sup>

Mer Jaune à l'ouest

Mer de l'Est à l'Est

Pays montagneux (70%)



Procédure effectuée par  
Phoenix Voyages (délai :  
entre 2 semaines et 1  
mois).

L'entrée en Corée du  
Nord se fait par Pékin  
(avion) ou par Pékin via  
Dandong (train).



Pas d'accès au réseau étranger,  
pas d'itinérance internationale.

Pas de connexion internet, sauf  
dans des lieux dédiés.

Carte SIM disponible à  
Pyongyang.

Appareils photo autorisés sans  
restriction



Won nord-coréen KPW (₩n)

Les euros et les CNY sont  
largement utilisés

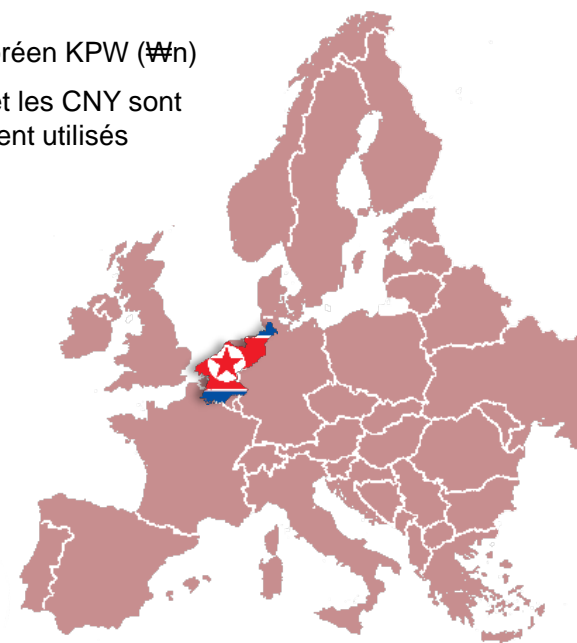


Conduite à droite



République populaire  
démocratique de Corée

UTC +9 heures



Projection Cartographique





# RÉPUBLIQUE POPULAIRE DÉMOCRATIQUE DE CORÉE



## Climat tempéré avec 4 saisons

### ◆ PRINTEMPS – De Mars à Mai

Les températures sont idéales, les fleurs éclosent et c'est l'époque de la floraison des cerisiers (Avril).

### ◆ ÉTÉ – De Juin à Août

De fortes et courtes précipitations sont à prévoir. L'air est alors chaud et humide, souvent lourd.

### ◆ AUTOMNE – De Septembre à Novembre

Les températures sont douces, le ciel est clair et les arbres prennent de belles couleurs automnales.

### ◆ HIVER – De Décembre à Février

Froid et sec, l'hiver est dominé par les vents polaires de Sibérie.

#### Climat

##### PYONGYANG




#### Climat

##### KAESONG



#### Climat

##### WONSAN



🕒 **Meilleur moment pour voyager** : Printemps & Automne



## Bienvenue en République Populaire Démocratique De Corée



# PYONGYANG

---

La Capitale





Pyongyang





Pyongyang



Pyongyang – La Tour Juche (150 mètres de haut)





Pyongyang - Arc de Triomphe





Pyongyang – La Grande maison des études du peuple





Pyongyang – La grande librairie



Pyongyang – Le Monument de la Fondation du Parti





Pyongyang – La colline de Mansu



Pyongyang – L'Arche de la Réunification





Pyongyang – Le cimetière des martyrs révolutionnaires





Pyongyang – Le Temple bouddhiste Kwangbop





Pyongyang – Le Palais des écoliers de Mangyongdae





Pyongyang – Les cerisiers en fleurs





Pyongyang – La Tombe de Tongmyong





Pyongyang – La Tombe de Tongmyong





Pyongyang – Le métro





Pyongyang – La Piscine publique





Pyongyang – Quelqu'un a envie d'une pizza ?





Pyongyang - Équitation





Pyongyang – Le cirque



**Kaesong**

# KAESONG

---

Ancienne Capitale





Kaesong





Kaesong – La vie locale





Kaesong – La vie locale





Kaesong





Kaesong – Une maison traditionnelle





Kaesong – Le musée d'histoire du Koryo





Kaesong – Le musée d'histoire du Koryo





Kaesong – Le tombeau du roi Kongmin et de son épouse





Kaesong – Le tombeau du roi Kongmin et de son épouse





Kaesong – Le tombeau du roi Kongmin et de son épouse





Zone Démilitarisée  
Inter-coréenne

# D.M.Z

---

## 38ème Parallèle






JSA – Zone de Sécurité Jointe – Vue depuis le Côté Sud





JSA – Zone de Sécurité Jointe – Vue depuis le Côté Nord





JSA – Zone de Sécurité Jointe – Vue depuis le Côté Nord





JSA – Zone de Sécurité Jointe – Vue depuis le Côté Nord





JSA – Zone de Sécurité Jointe – Salle de Conférence





La salle de signature de l'armistice





Le mur de division en béton





# MONT KUWOL

---

Zone montagneuse  
préservée





Mont Kuwol









# MONT MYOHYANG

---

Mystérieuse  
montagne  
parfumée





Myohyang – L'Exposition internationale de l'amitié





Myohyang – Le temple bouddhiste Pohyon





Myohyang – Le temple bouddhiste Pohyon





# WONSAN

---

## La Côte Est



Chongsokjong





Chongsokjong





Chongsokjong





Vallée de Sinpyong – Les chutes d'Ulrim



Wonsan





Wonsan – La plage





영광스러운조선로동당만세!









Wonsan – La vie rurale





# MONT KUMGANG

---

Montagne de  
diamant





Le Mont Kumgang





Le Mont Kumgang





Le Mont Kumgang





Le temple Singye – Un temple bouddhiste construit au 7<sup>ème</sup> siècle





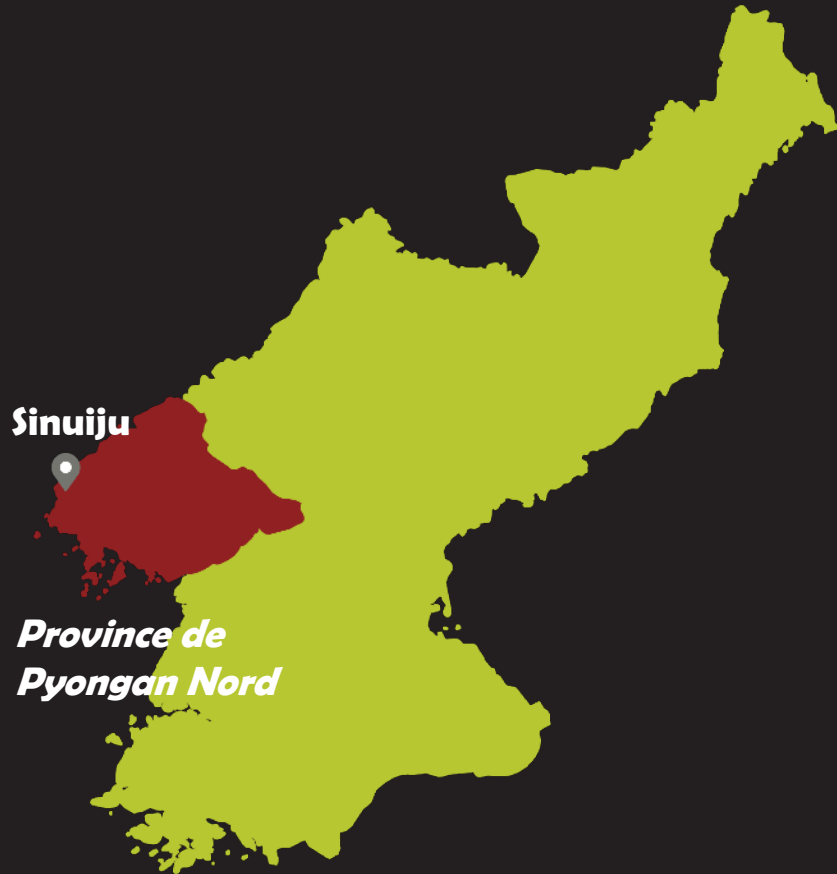
Le temple Singye – Un temple bouddhiste construit au 7<sup>ème</sup> siècle





Le temple Singye – Un temple bouddhiste construit au 7<sup>ème</sup> siècle





Sinuiju

*Province de  
Pyongan Nord*

# SINUIJU

---

Frontière avec la  
Chine





Dandong – Le pont brisé





## RÉPUBLIQUE POPULAIRE DÉMOCRATIQUE DE CORÉE

### D'autres trésors





Un patrimoine culturel exceptionnel





Gayageum traditionnel – La cithare coréenne





Gima Chogoli – Les robes traditionnelles





Délice local – Le barbecue coréen





Délice local – Le Kimchi





Délice local – Le bibimbap





La bière Pyongyang





La vie rurale traditionnelle





Paekdu – La plus haute montagne de la péninsule coréenne





De beaux hivers





La Suisse ou la Corée du Nord ?





De beaux couchers de soleil





Une population accueillante





Les bus locaux



## N O S   E S S E N T I E L S

Escapade révolutionnaire en Corée du Nord	05 Jours	Thématique
Escapade arts & spectacle en Corée du Nord	05 Jours	Culturel
Essentiel de la Corée du Nord	05 Jours	Classique
Les couleurs de la Corée du Nord	06 Jours	Essentiel
Images de la Corée du Nord	08 Jours	Culturel
Grand tour de la Corée du Nord	10 Jours	Aventure
La "côte Est"	05 Jours	Thématique
La "côte ouest"	05 Jours	Thématique

POUR PLUS D'INFORMATIONS, ENREGISTREZ-VOUS SUR NOTRE  
[PAGE WEB DES PROFESSIONNELS DU TOURISME](#)





À BIENTÔT EN  
RÉPUBLIQUE POPULAIRE  
DÉMOCRATIQUE DE CORÉE